



Découvrir

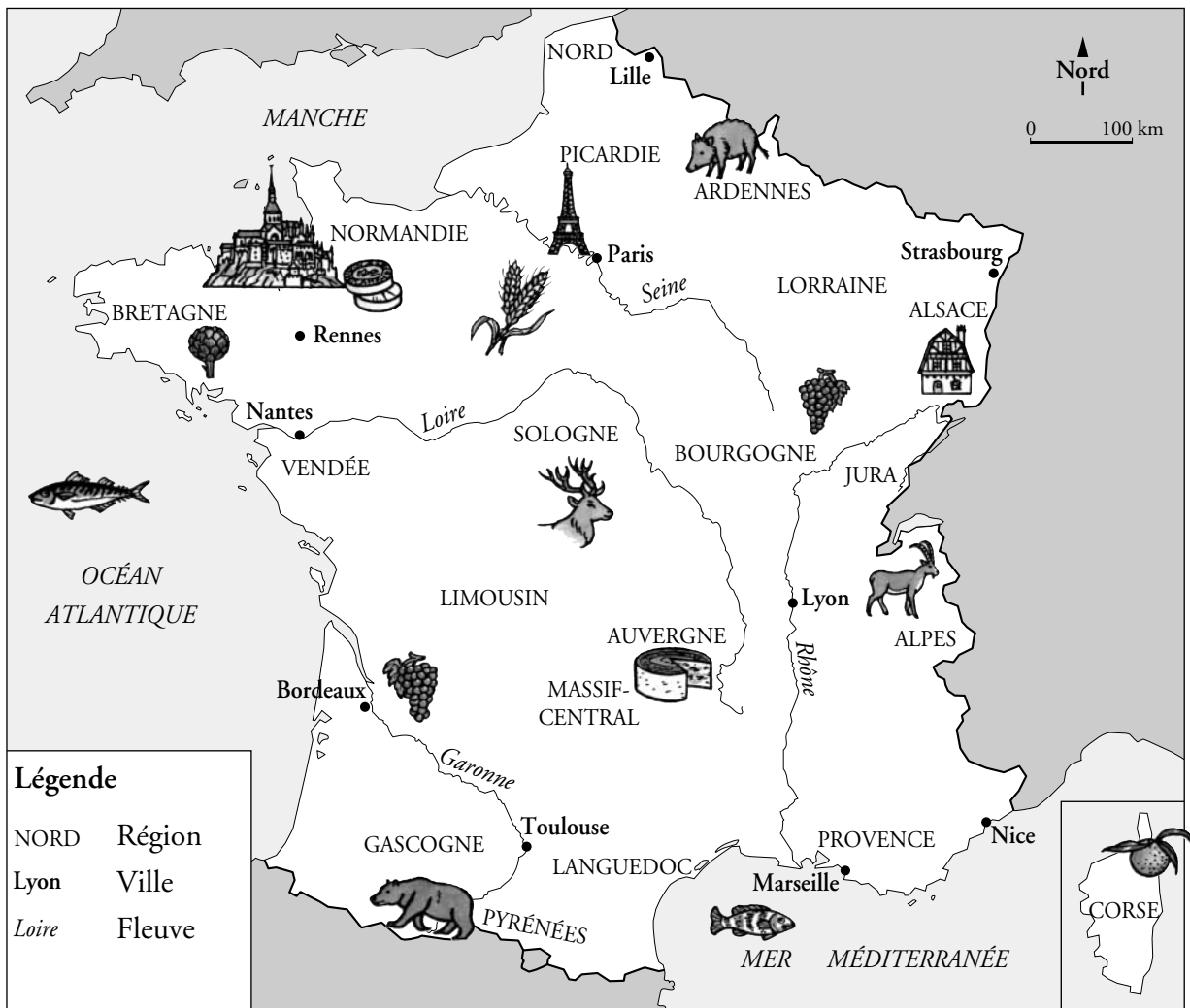
La carte de France

■ Réponds aux questions à l'aide de la carte.

1. Quels animaux sauvages trouve-t-on en France? _____

2. Quel fromage peut-on manger en Normandie? _____
3. Quelle ville se trouve au sud du mont Saint-Michel? _____
4. Combien y a-t-il de fleuves en France? _____

Les spécialités et les curiosités françaises





Aller plus loin

Trois cartes

■ Observe ces trois cartes

de France et indique :

– quelle carte te permet de connaître

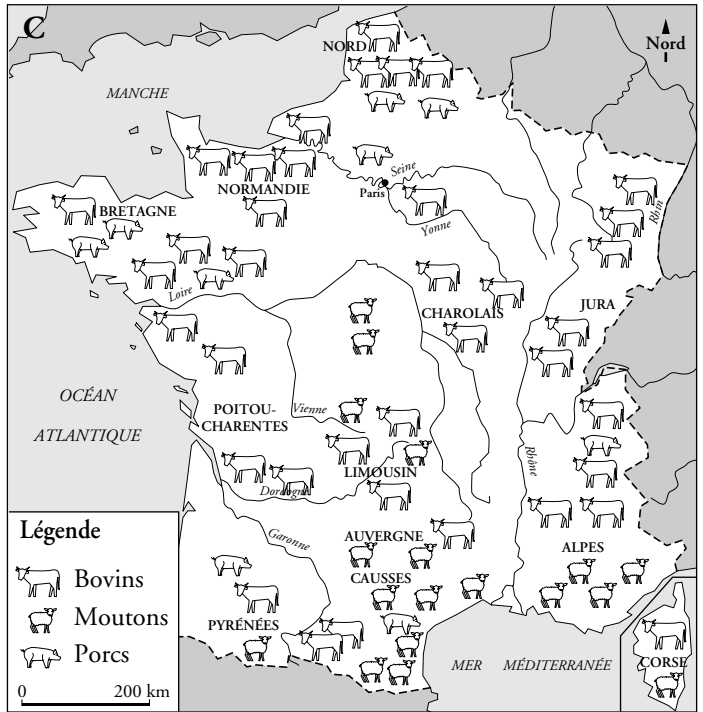
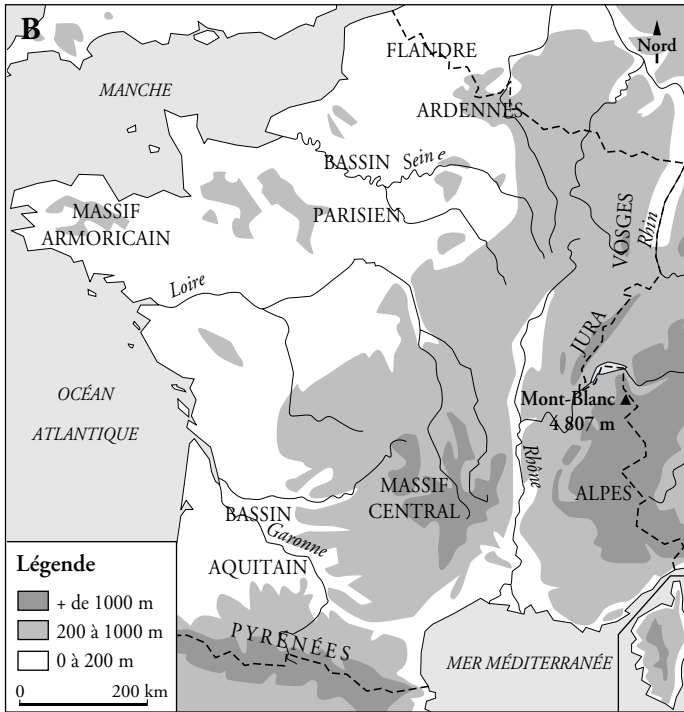
le relief de la France ;

– quelle carte te permet de connaître

les régions d'élevage ;

– quelle carte te permet de connaître

les départements français.



Retenir

Complète le texte avec les mots suivants : océans, fleuves, villes, spécialités.

■ Les cartes de France peuvent présenter des informations variées : la position des montagnes, des _____, des mers et des _____ ; celle des _____, des départements et des régions, mais aussi les activités des hommes et les _____ de chaque région.

| Lire des cartes de France